



JAVNO PREDUZEĆE ZA UPRAVLJANJE  
MORSKIM DOBROM CRNE GORE

**Naručilac, Javno preduzeće za upravljanje morskim dobrom Crne Gore**

Broj: 0204-2669/2

Redni broj iz Plana nabavki male vrijednosti: 34

Budva, 03.07.2018. god.

Na onovu člana 30. Zakona o javnim nabavkama ("Sl.list RCG" br. 42/11, 57/14, 28/15 i 42/17) i člana 8. Pravilnika za sprovođenje postupka za nabavku male vrijednosti broj: 0203-3129/6 od 22.09.2017.god., Javno preduzeće za upravljanje morskim dobrom Crne Gore dostavlja

**ZAHTJEV ZA DOSTAVLJANJE PONUDA ZA NABAVKE MALE VRIJEDNOSTI**

**I Podaci o Naručiocu**

Naručilac: Javno preduzeće za upravljanje morskim dobrom Crne Gore	Lica za davanje informacija: -Službenica za javne nabavke, Mirjana Radičević, -Sreten Vukićević, d.i.a.
Adresa: Popa Jola Zeca bb	Poštanski broj: 85310
Sjedište: Budva	PIB (Matični broj): 02116146
Telefon: 033 452 709	Faks: 033 452 685
E-mail adresa: mirjana.radicevic@morskodobro.com	Internet stranica (web): www.morskodobro.com

**II Predmet nabavke**

a) **Vrsta predmeta nabavke** Usluge

**III Opis predmeta nabavke**

Revizija tehničke dokumentacije Glavnog projekta za uređenje i izgradnju pješačke staze od hotela "Albatros" do rta Đerane,, u dužini od cca 2500n na dijelovima katastarskih parcela broj 3544, 7465, 7466, 7468, 7470, 7471, 7472, 7473, 7474, 7475, 7476, 7477, 7478, 7479, 7480, 7481, 7485 I 7487 sve K.O. Ulcinj, u zahvatu Prostornog plana područja posebne namjene za morsko dobro, Sektor 64 ( Pinješ- Borova šuma), Opština Ulcinj.

**IV Procijenjena vrijednost nabavke:**

**Procijenjena vrijednost predmeta nabavke**

Predmet nabavke se nabavlja: kao cjelina,  
procijenjene vrijednosti sa uračunatim PDV-om 3.000,00 €

## V Uslovi za učešće u postupku nabavke

U postupku nabavke može da učestvuje samo ponuđač koji:

- 1) je upisan u registar kod organa nadležnog za registraciju privrednih subjekata;
- 2) je uredno izvršio sve obaveze po osnovu poreza i doprinosa u skladu sa zakonom, odnosno propisima države u kojoj ima sjedište;
- 3) dokaže da on odnosno njegov zakonski zastupnik nije pravosnažno osuđivan za neko od krivičnih djela organizovanog kriminala sa elementima korupcije, pranja novca i prevare;
- 4) ima dozvolu, licencu, odobrenje ili drugi akt za obavljanje djelatnosti koja je predmet nabavke, ukoliko je propisan posebnim zakonom i to:

Privredno društvo, pravno lice, odnosno preduzetnik, treba da posjeduje licencu za Revidenta za obavljanje djelatnosti revizije tehničke dokumentacije.

Ponuđač tj privredno društvo, pravno lice, odnosno preduzetnik, treba da ima zaposlene inženjere koji posjeduju licencu za Revizora za obavljanje djelatnosti revizije tehničke dokumentacije.

## Dokazivanje ispunjenosti obaveznih uslova

Ispunjenost obaveznih uslova dokazuje se dostavljanjem: Izjave o ispunjenosti uslova datom pod punom moralnom, materijalnom i krivičnom odgovornošću.

## VI Tehničke karakteristike nabavke:

### PROJEKTNI ZADATAK

Za izradu tehničke dokumentacije –Glavnog projekta za uređenje i izgradnju pješačke staze od hotela „Albatros“ do Rta Đerane na dijelovima katastarskih parcela broj 3544, 7465, 7466, 7468, 7470, 7471, 7472, 7473, 7474, 7475, 7476, 7477, 7478, 7479, 7480, 7481, 7485 i 7487 KO Ulcinj u zahvatu Prostornog plana područja posebne namjene za Morsko dobro, Sektor 64 ( Pinješ – Borova šuma), Opština Ulcinj.

Dužina pješačke staze iznosi cca 2500 m, a projektovana maksimalna širina iznosi 1.5m i namjenjena je isključivo za pješački saobraćaj.

Pješačku stazu projektovati po trasi postojeće staze prateći postojeću konfiguraciju terena.

Prije projektovanja uraditi geodetski snimak terena sa dovoljnom širinom zahvata snimka od ose postojeće staze koja omogućava precizno projektovanje

Projektom predvidjeti pripremne radnje za izgradnju staze u vidu sređivanja podtla i raščišćavanja korovske vegetacije

Stazu projektovati na sljedeći način (u zavisnosti od konfiguracije i uslova terena): podloga od nabijenog tampon pijeska debljine 15cm oivičena betonskim ili kamenim ivičnjacima ili šalovanje, armiranje i betoniranje betonom MB 30 šetališne staze u debljini od 15cm. Predvidjeti ojačanje staze mrežom Q 188, i betoniranje po šah sistemu sa dužinom polja od 2m. Završna površina betona mora biti hrapava (metlanjem ili drugom sistemom)

Shodno geodetskom snimku projektovati sve neophodne potporne zidove, zaštitne ograde - parapete (obrađene u lokalnom kamenu sa navođenjem osnovnih fizičko – hemijskih svojstava kamena), rigole i cjevaste propuste za atmosfersku vodu. Projektovati poprečni pad staze od 1.5 – 2%.

Na 2-3 proširenja uz stazu predvidjeti postavljanje klupa ( do 10 kom) a na početku i kraju staze kante za otpatke.

Projektovati vertikalnu signalizaciju sa grafikom (obavezno na početku i kraju staze).

Projekat uraditi u svemu prema Projektnom zadatku i UTU br: 05-394/1-16 od 05.05.2016.g. izdatim od strane Sekretarijata za prostorno planiranje i održivi razvoj opštine Ulcinj.

Tehničku dokumentaciju uraditi prema Zakonu o uređenju prostora i izgradnji objekata i u skladu sa tehničkim propisima, normativima i standardima za projektovanje ovakve vrste objekata.

Tehničkom dokumentacijom predvidjeti uslove i mjere za zaštitu životne sredine u skladu sa odredbama Zakona o životnoj sredini.



Crna Gora  
Mali i Zi  
**OPŠTINA ULCINJ**  
**KOMUNA E ULQINIT**

Sekretarijat za prostorno planiranje i održivi razvoj  
Sekretariati për planifikim hapsinor dhe zhvillim të qëndrueshëm

Br / Nr. 05-394/1-16

Ulcinj / Ulqin, 05.05.2016. god.

Sekretarijat za prostorno planiranje i održivi razvoj, na osnovu člana 62a Zakona o uređenju prostora i izgradnji objekata ( "Sl. list CG", br.51/08, 40/10, 34/11, 47/11, 53/13, 39/13 i 33/14) Pravilnika o bližem sadržaju i formi planskih dokumenata (kriterijumima namjene površina) elementima urbanističke regulacije i jedinstvenim grafičkim simbolima Prostornog plana područja posebne namjene za Morsko dobro, Sektor 64 (Pinješ - Borova šuma ) ( "Službeni list RCG" broj 30/07 od 30.05.2007 god. ) i akta Ministarstva održivog razvoja i turizma br.104-1043/2 od 06.04.2016 god., na zahtjev *JP za upravljanje morskim dobrom Crne Gore, dir.Predrag Jelušić*, izdaje

#### URBANISTIČKO - TEHNIČKIH USLOVA

za izradu tehničke dokumentacije za uređenje i izgradnju pješačke staze od hotela "Albatros" do "Rt - Đerane" na dijelovima katastarskih parcela broj 3544, 7465, 7466, 7468, 7470, 7471, 7472, 7473, 7474, 7475, 7476, 7477, 7478, 7479, 7480, 7481, 7485 i 7487 KO Ulcinj u zahvatu Prostornog plana područja posebne namjene za Morsko dobro, Sektor 64 (Pinješ - Borova šuma ) ( "Službeni list RCG", broj 30/07 od 30.05.2007.god.), Opština Ulcinj

##### 1. LOKACIJA - Pješačka staza:

Pješačka staza se nalazi u zahvatu Prostornog plana područja posebne namjene za morsko dobro Sektor 64 (Pinješ - Borova šuma )

Lokalitet Pješačke staze na osnovu "Skica šetališne staze - Hotel Albatros-Rt Đerane" nalazi se na dijelovima katastarskih parcela broj, 3544, 7465, 7466, 7468, 7470, 7471, 7472, 7473, 7474, 7475, 7476, 7477, 7478, 7479, 7480, 7481, 7485 i 7487 KO Ulcinj

"Skica šetališne staze - Hotel Albatros-Rt Đerane" je sastavni dio ovih urbanističko tehničkih uslova

## PROJEKCIJE DJELATNOSTI NA PODRUČJU PRIMORJA

### Sport i rekreacija

Za rekreativno bavljenje sportovima i rekreacijom planirani su sljedeći sportovi:

- šetnja duž obale, pješačka staza uz obalu, vožnje biciklima, rolerima duž staze uz obalu,
- jedrenje amatersko,
- plivanje i kupanje na svim plažama
- kupanje u bazenima sa blatom ili mineralnom vodom (Igalo, Njivice Bigovo, Valandos, Velika Plaža).

Rekreativno bavljenje sportovima je predviđeno za masovne posjete i zato je planirano uz svaku plažu, ili hotelski kompleks srazmjerno planiranim kapacitetima i

broju stanovnika susjednog mjesta

### Pješačko-biciklističke staze

Djelimična, i vrlo česta izgradjenost obale Morskog dobra pješačkim stazama omogućava njihova međusobnih spajanja do potpunog kontinuiteta, kroz jasno osmišljenu etapnost

Kvalitet ove turističke ponude pješačko-biciklističkog uređenja, je naročito izražen u uslovima neposredne blizine obale zbog specifične kombinacije mediteranske klime, morskog vazduha i intenzivnog zelenila a susret kopna i mora čini najatraktivniju smjenu pejzaža, vrlo bitnu u kategorizaciji predjela pogodnih za ovu vrstu sporta

Morsko dobro, iako u okviru svojih uskih granica, raspolaže sa osnovnim elementima potrebnim za afirmaciju pješačenja

- duž većine urbanizovanih obala postoje već izvedene šetališne staze bilo izdvojene ili kao dio saobraćajnice (Bokotorski zaliv, svi veći gradovi, ...)
- duž svih uređenih pejzažnih zona postoje uređene pješačke staze
- duž neuređenih predjela postoje divlje staze koje se uz relativno jednostavno prokrčavanje privode potrebnoj nameni (Luštica, predjeli između gradova, ...)

Neuređeni predjeli se etapnim pristupom postepeno osmišljavaju i shodno prirodno-geografskim uslovima uređuju u staze koje se međusobno spajaju u kontinualan pravac duž obale

### Mogući tipovi disciplina u priobalju:

Elementarni pješački pravci duž obale, su u većoj ili manjoj mjeri, zastupljeni u svim urbanizovanim obalama kao i u uređenim predjelima, bilo da su u pitanju plaže ili šume. One se u nekom ruralnom obliku pružaju duboko duž neuređenih predjela što zahtjeva relativno malu intervenciju kako bi se spojila sa susjednom uređenom stazom ili se produžilo zadovoljstvo šetnje uz obalu. U svakom slučaju one se na terenu pružaju duž obale u nekom isprekidanom

obliku koji ima tendenciju spajanja i koji se u nekim djelovima nije spojio samo iz razloga fizičke prepreke (strme kamene obale ili uvale).

Cilj ovog programa je njihovo spajanje duž cijele obale - znači velikom većinom obale Morskog dobra

Kontinuitet pješčane staze duž cijelog neposrednog priobalja je atraktivna i sigurno jedinstvena turistička ponuda. U domenu pješačkog sporta ona je realno izvodljiva i sa vrlo malim ekonomsko/građevinskim fondom. Bez obzira na raznovrsnost fizičke strukture priobalja pješačke staze je moguće izvesti i na najstrijmijim obroncima uz jednostavne građevinske zahvate

## **PLANIRANO STANJE:**

### **SMJERNICE ZA PRIMJENU PLANA**

Smjernice i preporuke po zonama i sektorima

Opština Ulcinj

#### **Pinješ - spoljna obala mora**

- broj sektora: 64; Pinješ – Borova šuma

- osnovne namjene; stjenovita obala sa makijom kupališta u manjim uvalama i na stijenama

- smjernice za kupališta: javna i hotelska uređena kupališta – Borova šuma "Galeb" "Albatros" specijalna Ženska plaža prirodna kupališta na stjenovitoj obali.

- smjernice za zaštitu; očuvanje autentičnog pejzaža - stjenovite obale, mediteranske vegetacije i borove šume.

- smjernice za sprovođenje; uslovi PPPNMD za kupališta i šetališta (direktno sprovođenje)

### **URBANISTIČKO-TEHNIČKI USLOVI ZA PJEŠAČKU STAZU**

Uslovi regulacije i nivelacije:

Površina za uređenje i izgradnju pješačke staze od hotela "Albatros" do "Rt Đerane" definisana je u "Skicu šetališne staze - Hotel Albatros-Rt Đerane" na:

- dio katastarske parcele broj 3544 sa lista nepokretnosti br 607 KO Ulcinj, svojina 1/1 Crne Gore, raspolaganje Opština Ulcinj

- dio katastarske parcele broj 7465 sa lista nepokretnosti br 976 KO Ulcinj, svojina 1/1 Crne Gore, raspolaganje Vlada Crne Gore,

- dio katastarske parcele broj 7466 sa lista nepokretnosti br.976 KO Ulcinj, svojina 1/1 Crne Gore, raspolaganje Vlada Crne Gore

- dio katastarske parcele broj 7468 sa lista nepokretnosti br 976 KO Ulcinj, svojina 1/1 Crne Gore, raspolaganje Vlada Crne Gore,

- dio katastarske parcele broj 7470 sa lista nepokretnosti br 976 KO Ulcinj, svojina 1/1 Crne Gore, raspolaganje Vlada Crne Gore

- dio katastarske parcele broj 7471 sa lista nepokretnosti br 976 KO Ulcinj, svojina 1/1 Crne Gore, raspolaganje Vlada Crne Gore

- dio katastarske parcele broj 7472 sa lista nepokretnosti br 976 KO Ulcinj svojina 1/1 Crne Gore raspologanje Viada Crne Gore  
- dio katastarske parcele broj 7473 sa lista nepokretnosti br 976 KO Ulcinj svojina 1/1 Crne Gore raspologanje Viada Crne Gore  
- dio katastarske parcele broj 7474 sa lista nepokretnosti br 976 KO Ulcinj svojina 1/1 Crne Gore raspologanje Viada Crne Gore  
- dio katastarske parcele broj 7475 sa lista nepokretnosti br 976 KO Ulcinj svojina 1/1 Crne Gore raspologanje Viada Crne Gore  
- dio katastarske parcele broj 7476 sa lista nepokretnosti br 976 KO Ulcinj svojina 1/1 Crne Gore raspologanje Viada Crne Gore  
- dio katastarske parcele broj 7477 sa lista nepokretnosti br 976 KO Ulcinj svojina 1/1 Crne Gore raspologanje Viada Crne Gore  
- dio katastarske parcele broj 7478 sa lista nepokretnosti br 976 KO Ulcinj svojina 1/1 Crne Gore raspologanje Viada Crne Gore  
- dio katastarske parcele broj 7479 sa lista nepokretnosti br 976 KO Ulcinj svojina 1/1 Crne Gore raspologanje Viada Crne Gore  
- dio katastarske parcele broj 7480 sa lista nepokretnosti br 976 KO Ulcinj svojina 1/1 Crne Gore raspologanje Viada Crne Gore  
- dio katastarske parcele broj 7481 sa lista nepokretnosti br 976 KO Ulcinj svojina 1/1 Crne Gore raspologanje Viada Crne Gore  
- dio katastarske parcele broj 7485 sa lista nepokretnosti br 976 KO Ulcinj svojina 1/1 Crne Gore raspologanje Viada Crne Gore  
- dio katastarske parcele broj 7487 sa lista nepokretnosti br 976 KO Ulcinj svojina 1/1 Crne Gore raspologanje Viada Crne Gore  
"Skica šetališne staze - Hotel Albatros-Rt Đerane" je sastavni dio ovih urbanističko tehničkih uslova

#### **NAPOMENA:**

Do podnošenja zahtjeva za izdavanje građevinske dozvole zainteresovano lice dužno je da reguliše imovinsko-pravne odnose za dijelove katastarskih parcela sa lista nepokretnosti br 607 i 976 KO Ulcinj, koje su u zahvatu planirano za uređenje i izgradnju pješačke staze

#### **Namjena prostora morskog dobra - Urbano izgrađena obala**

Urbano izgrađeni vid obale predstavlja urbano uređenu i izgrađenu obalu bez obzira na karakter i funkciju naselja odnosno bez obzira da li je riječ o stalno nastanjenom naselju ili povremeno nastanjenom - turističkom.

Dio takve obale čine uređena gradska kupališta kao i šetalište uz more (lungo mare)

#### **Uslovi za šetališta uz more**

Šetnice mogu planirati na prostorima čije su namjene određene za javna kupališta, urbano izgrađenu obalu, specifičan oblik uređenja obale Kotorsko Risanskog zaliva (sa postama, mandračima i privezištima), naseljske strukture, turističke objekte i komplekse, sportske objekte, travnate površine i šume

Šetnice se ne mogu planirati na slobodnom dijelu obale (istaknuta je potreba za očuvanjem karaktera prostora - prirodni pejzaž i neizgrađen dio među linijski urbanizovanim priobalnim naseljima, posebno izraženo u Bokokotorskom zalivu), uz hotelske i specijalne plaže, na prostorima koji su namijenjeni privredivanju ili posebnoj namjeni.

Osnovni elementi prostornog i organizacionog definisanja šetališta uz more po pravilu su sljedeći:

- isključuje se mogućnost formiranja šetališta neposredno uz i na saobraćajnim površinama tj. mreži magistralnih i regionalnih puteva
- u procesu provođenja transformacije naseljskih saobraćajnica u kategoriju «šetnica uz more» saobraćaj treba regulisati tj. definisati uslove korišćenja (održavanje, snabdevanje, stalno stanovništvo, povremeno stanovništvo, posjetioci);
- svim planiranim intervencijama na formiranju, uređenju i korišćenju šetališta uz more neophodno je očuvati površinu mora tj. isključuje se mogućnost nasipanja mora
- uspostaviti propusne veze pješačkih komunikacija unutar mjesta i šetališta
- šetalište je neophodno jasno definisati a pravac njegovog pružanja pratiti adekvatnom signalizacijom;
- obezbjediti neophodnu infrastrukturnu opremljenost šetališta:
- sa vodene strane obavezan zid koji ima funkciju zaštite korisnika;
- u urbanim jezgriima, a gdje do sada nisu postojale, mogu se planirati vještačke šetne staze;
- u cilju uspostavljanja kontinuiteta šetnice i formiranja odmorišta na pločasto stjenovitim terenima mogu se predvidjeti minimalna pokrivanja gornjih površina stijena betoniranjem;
- završnu obradu hodnih staza potrebno je predvidjeti u skladu sa ambijentalnim karakteristikama lokacije (kamene ploče, kaldrma i dr.) ili od montažnih elemenata (betonske prefabrikovane ploče, drvena oplata i izuzetno beton);
- omogućiti neometan pristup svim zainteresovanim korisnicima bez ograničenja
- omogućiti neometan pristup hendikepiranim licima na, njima prilagođenim, prostorima šetališta
- na pojedinim dijelovima, au skladu sa prostornim mogućnostima, predvidjeti i staze za bicikliste
- šetališnim redom regulisati održavanje čistoće i način korišćenja (unošenje kućnih ljubimaca i dr.)
- da bi se zaštitili šetači neophodno je definisati granice šetališnih područja u kojima se ne smiju voziti bicikle, motori i druga vozila
- sanitarne, servisne i uslužne sadržaje na šetalištu po pravilu treba smjestiti u postojećoj strukturi ili kao privremene (sezonske) objekte na za to

predviđenim punktovima

- svi privremeni objekti uz šetalište treba da budu mobilni da bi se na kraju sezone lako uklonili

#### **Ostali uslovi**

Osnov za izradu tehničke dokumentacije su ovi urbanističko – tehnički uslovi:

Investitor je obavezan da pripremi i propiše projektni zadatak za izradu tehničke dokumentacije za izgradnju predmetnih objekata uz obavezno poštovanje urbanističko-tehničkih uslova

#### **POSEBNI USLOVI:**

Tehničku dokumentaciju uraditi prema Zakonu o uređenju prostora i izgradnji objekata ("Sl list CG" br 51/08, 40/10, 34/11, 47/11, 35/13, 39/13 i 33/14) i Pravilniku o načinu izrade i sadržini tehničke dokumentacije (sl list RCG br 22/02), a u skladu sa tehničkim propisima normativima i standardima za ovu vrstu objekata

Tehničkom dokumentacijom predvidjeti uslove i mjere za zaštitu životne sredine u skladu sa odredbama Zakona o životnoj sredini („Sl list CG“ br 48/08)

Objekat projektovati u skladu sa tehničkim propisima, normativima i standardima za projektovanje ove vrste objekata i to

- Pravilnik za beton i armirani beton (Sl list SFRJ br 11/87)

Investitor je dužan da izradjenu tehničku dokumentaciju u svemu u skladu sa čl. 93 Zakona o uređenju prostora i izgradnji objekata („Sl list CG“ br 51/08, 40/10, 34/11, 47/11, 35/13, 39/13 i 33/14) i Pravilnikom o načinu vršenja Revizije idejnog i glavnog projekta (Sl list CG br 81/08 od 26.12.2008 god.) dostavi službi Sekretarijat za prostorno planiranje i održivi razvoj u 10 (deset) primjeraka od kojih su 7 (sedam) u zaštićenoj digitalnoj formi i ista će se ovjenti od strane ovog Sekretarijata

Sastavni dio urbanističko tehničkih uslova su, grafički prilozi iz Prostornog plana područja posebne namjene za Morsko dobro, Sektor 64 (Pinjes - Borova šuma), "Skica šetališne staze - Hotel Albatros-Rt Đerane" akt Ministarstva održivog razvoja i turizma br. 104-1043/2 od 06.04.2016 god. i Listovi nepokretnosti br. 607 i 976 KO Ulcinj


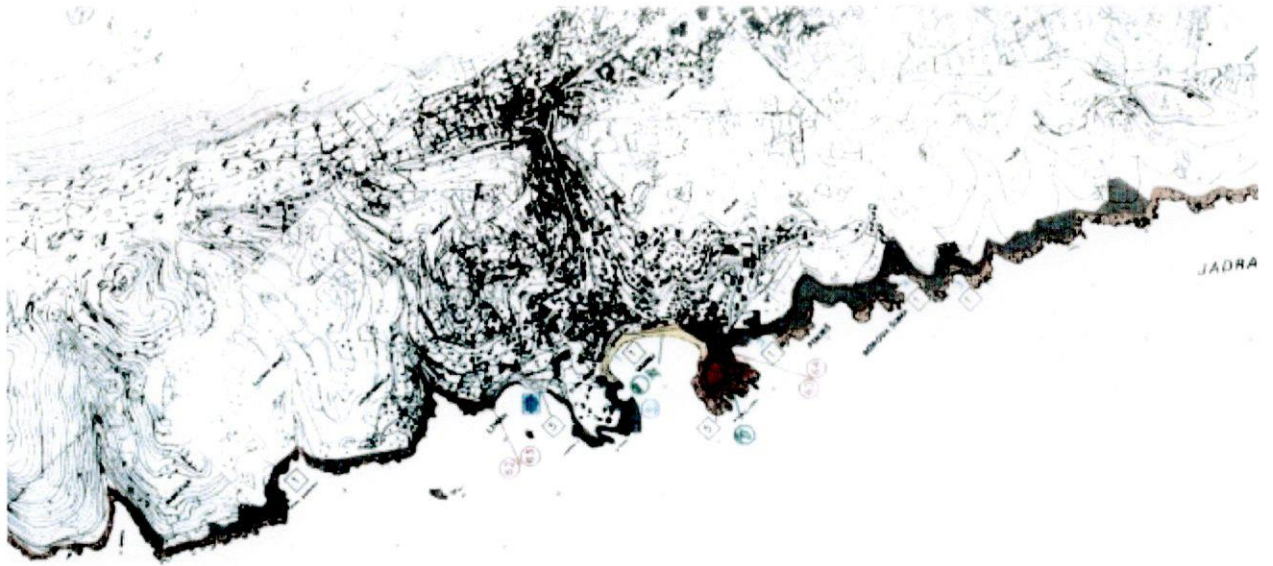
Predmetni urbanističko – tehnički uslovi važe do izmjene postojećeg odnosno donošenja novog planskog dokumenta


**Sam. savjetnik I za urbanizam,**  
Mehmet Tafica, dipl.ing. arh.

**V.D. SEKRETAR-a,**  
Arh. Aleksandar Dabović, dipl.ing.

Dostravljeno  
3x imenovanom  
1x uz predmet  
1xa/a







**PROJEKTANT: DRUŠTVA ZA PROIZVODNJU, TRGOVINU I USLUGE EXPORT-IMPORT „NIK COM” D.O.O. NIKŠIĆ SA PODUGOVARAČIMA: „LD GRADNJA“ D.O.O. NIKŠIĆ, koji će vršiti izradu geodetskih podloga, elaborata i/ili projekata I „AGENCIJA ZA PROJEKTOVANJE I PLANIRANJE“ NIKŠIĆ, koji će vršiti izradu projekata pejzažne arhitekture.**

#### **VII Način plaćanja**

##### **Rok i način plaćanja**

Rok plaćanja je: plaćanje će se izvršiti nakon dostavljanja konačnog izvještaja o reviziji u roku od 10 (deset) dana od prijema fakture.

Način plaćanja je: virmanski

#### **VIII Rok isporuke robe, izvođenja radova, odnosno pružanja usluge**

Rok izvršenja 30 kalendarskih

#### **IX Kriterijum za izbor najpovoljnije ponude:**

- najniža ponuđena cijena: 100 bodova

**Vrednovanje ponuda po kriterijumu najniže ponuđena cijena vršiće se na sljedeći način:**

Najniža ponuđena cijena boduje sa sa 100 bodova.

Bodovi za ostale cijene obračunavaju se u odnosu na najnižu ponuđenu cijenu po formuli:

$$C = (C_{\min} / C_p) \times 100$$

$C_p$  – ponuđena cijena sa uračunatim PDV-om,

$C_{\min}$  – najniža ponuđena cijena sa uračunatim PDV-om.

### **X Rok i način dostavljanja ponuda**

Ponude se predaju radnim danima od 9:00 do 15:00 sati, zaključno sa danom **10.07.2018. godine do 10:00 sati**.

Ponude se mogu predati:

- neposrednom predajom na arhivi naručioca na adresi Popa Jola Zeca, 85310 Budva
- preporučenom pošiljkom sa povratnicom na adresi Popa Jola Zeca, 85310 Budva

Otvaranje blagovremenih ponuda službenica za javne nabavke izvršit će odmah po isticanju roka za prijem ponuda.

Javnom otvaranju ponuda mogu prisustvovati ovlašćeni predstavnici ponuđača sa priloženim punomoćjem potpisanim od strane ovlašćenog lica.

### **XI Rok za donošenje obavještenja o ishodu postupka nabavke male vrijednosti**

Obavještenja o ishodu postupka nabavke male vrijednosti donijet će se u roku od 20 dana od dana javnog otvaranja ponuda.

### **XII Druge informacije**

-Pravilnikom za sprovođenje postupka za nabavku male vrijednosti broj: 0203-3129/6 od 22.09.2017.god. Javno preduzeće za upravljanje morskim dobrom Crne Gore definiše osnove za pripremu i vođenje postupka nabavke male vrijednosti za nabavku roba, usluga i radova. Pitanja koja nisu posebno uređena ovim Pravilnikom shodno se primenjuju odgovarajuće odredbe Zakona o javnim nabavkama i propisi donijetih na osnovu tog Zakona.

Ako su dvije ili više ponuda jednako rangirane prema kriterijumu za izbor najpovoljnije, kao najpovoljnija biće izabrana ponuda koja je pristigla ranije.

Za izbor najpovoljnije ponude dovoljna je i jedna pristigla ponuda koja zadovoljava sve uslove navedene u zahtjevu za dostavljanje ponuda.

- Ponude se dostavljaju u pisanom obliku, na crnogorskom jeziku, i drugim jezicima koji je u službenoj upotrebi u Crnoj Gori, u skladu sa Ustavom i zakonom, u zatvorenoj koverti na kojoj je napisan tekst „ponuda-ne otvaraj“, broj Zahtjeva za dostavljanje ponude za nabavku male vrijednosti, naziv, broj telefona i adresa ponuđača.

- Ponudu može da podnese grupa ponuđača (zajednička ponuda), koji su neograničeno solidarno odgovorni za ponudu i obaveze iz ugovora o nabavci. Ponuđač koji u ponudi navede da će izvršenje određenih poslova iz ugovora o nabavci povjeriti podizvođaču/podugovaraču dužan je da u ponudi navede **spisak podizvođača/podugovarača** sa bližim podacima (naziv, adresa, poslove koje će izvršiti podizvođač i procentualno učešće ) i **imena odgovornih inženjera**.

Učešće svih podizvođača u izvršenju nabavke ne može da bude veće od 30% od ukupne vrijednosti ponude.

- Ponuđač izražava cijenu ponude u eurima. Cijena ponude piše se brojkama. U cijenu ponude moraju biti uračunati svi troškovi i popusti i PDV.

- Period važenja ponude je 60 dana od dana otvaranja ponuda,

- Ponuđač ima pravo tražiti pojašnjenje predmetnog Zahtjeva najkasnije do dva dana prije dana otvaranja ponuda.

- Ispravna ponuda je ponuda kojom ponuđači ispunjavaju sve uslove tražene ovim Zahtjevom.

- Neispravna ponuda je ponuda:

1. koja nije sačinjena u skladu sa uslovima utvrđenim Zahtjevom;
2. uz koju nije dostavljena dokumentacija utvrđena Zahtjevom;
3. kada ponuđač nije dostavio dokaz o zajedničkom nastupanju ili nisu imenovali nosioca zajedničke ponude;
4. u kojoj nije iskazana cijena, već je ponuđač naveo da nudi cijenu koja je za određeni procenat ili vrijednost niža od ponude sa najnižom cijenom;
5. u kojoj ukupna cijena nije iskazana u skladu sa Zahtjevom;
6. u kojoj je utvrđena računaska greška ponuđene cijene u iznosu višem od 3% vrijednosti ponude;
7. za koju ponuđač nije dao ili je odbio da da traženo objašnjenje ponude;
8. u kojoj visina ponuđene cijene prelazi procijenjenu vrijednost nabavke.

- Ponuđač može do isteka roka za dostavljanje ponuda dostaviti samo jednu ponudu i ne može je mijenjati.
- Ponude primljene nakon roka za dostavljanje ponuda neće biti razmatrane.
- Naručilac će zaključiti ugovor sa ponuđačem čija je ponuda izabrana kao najpovoljnija.

Prilog ovog Zahtjeva je:

- Obrazac Finansijski dio ponude i
- Izjava o ispunjenju uslova iz tačke V ovog Zahtjeva.

Službenica za javne nabavke,

Mirjana Radičević, dipl.ing.org.rada

Dostaviti:

- CAU-CENTAR ZA ARHITEKTURU I URBANIZAM-PODGORICA, PODGORICA

- u spise predmeta,

- a/a



Direktor,

Predrag Jelusić, dipl.ekonomista

**FINANSIJSKI DIO PONUDE**

r.b.	opis predmeta	bitne karakteristike ponuđenog predmeta nabavke	jedinica mjere	količina	jedinična cijena bez pdv-a (€)	ukupan iznos bez pdv-a (€)	pdv (€)	ukupan iznos sa pdv-om (€)
1	Revizija tehničke dokumentacije Glavnog projekta za uređenje i izgradnju pješačke staze od hotela "Albatros" do rta Đerane							
Ukupno bez PDV-a								
PDV								
Ukupan iznos sa PDV-om:								

**Uslovi ponude:**

Rok izvršenja ugovora je	
--------------------------	--

Ovlašćeno lice ponuđača

\_\_\_\_\_  
(ime, prezime i funkcija)

\_\_\_\_\_  
(svojeručni potpis)

M.P.

**Naziv Ponudača** \_\_\_\_\_

U skladu sa Odredbama Zakona o javnim nabavkama Crne Gore („Sl.list CG“ br. 42/11, 57/14, 28/15 i 42/17) dajemo sljedeću:

### **IZJAVU**

Pod punom moralnom, materijalnom i krivičnom odgovornošću izjavljujem da uslove iz člana 65. Zakona o javnim nabavkama Crne Gore, navedene u tč. V Zahtjeva za dostavljanje ponuda za nabavku male vrijednosti broj: 0204-2669/2 od Budva, 03.07.2018. god. za Reviziju tehničke dokumentacije Glavnog projekta za uređenje i izgradnju pješačke staze od hotela “Albatros” do rta Đerane,, u dužini od cca 2500n na dijelovima katastarskih parcela broj 3544, 7465, 7466, 7468, 7470, 7471, 7472, 7473, 7474, 7475, 7476, 7477, 7478, 7479, 7480, 7481, 7485 I 7487 sve K.O. Ulcinj, u zahvatu Prostornog plana područja posebne namjene za morsko dobro, Sektor 64 ( Pinješ- Borova šuma), Opština Ulcinj u potpunosti ispunjavamo.

Ova Izjava je sastavni dio ponude.

Potpis ovlašćenog lica

\_\_\_\_\_

Datum i mjesto potpisivanja \_\_\_\_\_

M. P.